















Die öffentliche Wasserversorgung in Sachsen-Anhalt 2021

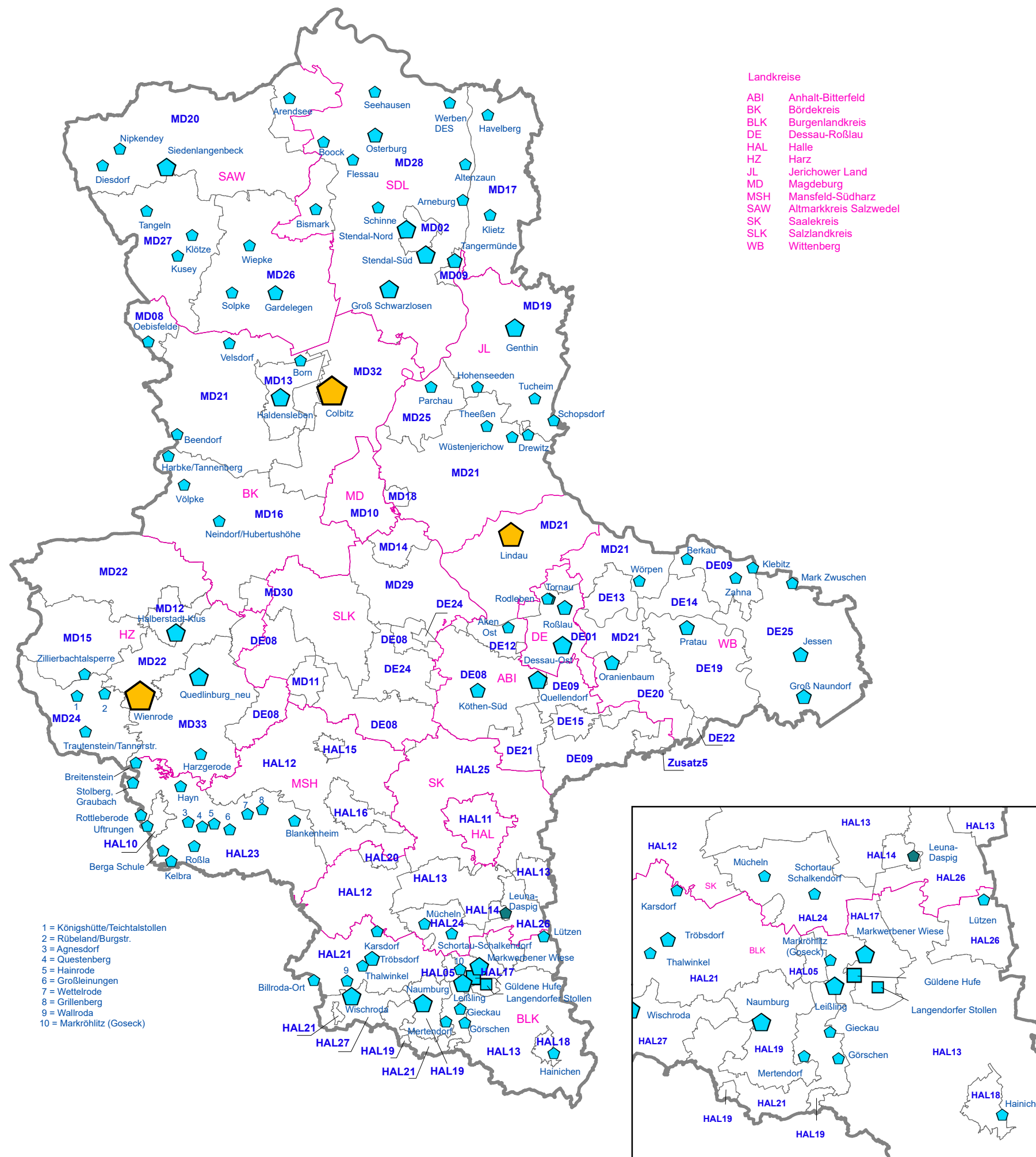
Übersichtskarte
Wasserversorgungsanlagen
Stand: 31.12.2021 - Karte 2 -

Zeichenerklärung

-  Landesgrenze
-  Landkreisgrenzen
-  Versorgungsräume der Betreiber der öffentlichen Wasserversorgung

Standorte der Wasserversorgungsanlagen (WVA) und zweier Wassergewinnungsanlagen (WGA) - klassifiziert nach Fördermenge 2021 in Tm³/Jahr -

- | | | | | |
|---|---|-------------------|---|--------------------|
|  |  | 0 bis < 500 |  | 5.000 bis < 10.000 |
|  |  | 500 bis < 1.000 |  | ab 10.000 |
|  | | 1.000 bis < 2.500 | | |
-  WVA der öffentlichen Wasserversorgung
 -  WGA der öffentlichen Wasserversorgung
 -  WVA von Industriebetrieben
 -  WVA der Fernwasser- bzw. überregionalen Versorgung (FWV Elbaue-Ostharz GmbH und TWM GmbH)



SACHSEN-ANHALT

Landesamt für Umweltschutz

Abt. 2, Dez. 21.13

Herstellung: November 2022