

**FFH-Gebiet „Hartauniederung zwischen Lüdelsen und Ahlum“**

Entwicklungsfläche

**Wälder / Forste**

- 9160 Subatlantischer oder mitteleuropäischer Stieleichenwald oder Eichen-Hainbuchenwald (Carpinus betuli)
- 9190 Alte bodensaure Eichenwälder auf Sandebenen mit *Quercus robur*
- 91E0 \*Auenwälder mit *Alnus glutinosa* und *Fraxinus excelsior* (Alno-Padion, Alnion incanae, Salicion albae)

**Grünland**

- 6410 Pfeifengraswiesen auf kalkreichem Boden, torfigen und tonig-schluffigen Böden (Molinion caeruleae)
- 6430 Feuchte Hochstaudenfluren der planaren und montanen bis alpinen Stufe

**Fließgewässer**

- 3260 Flüsse der planaren bis montanen Stufe mit Vegetation des *Ranuncion fluitantis* und des *Callitriche-Batrachion*

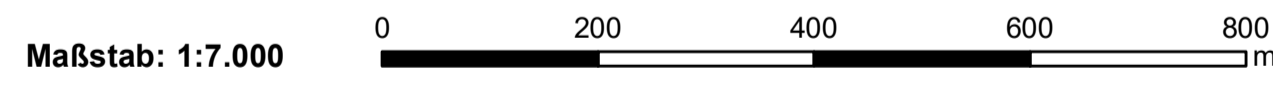
**Struktur und Farbe der Labels:**

- 506: Bezugsflächennummer
- 3260: LRT-Code (s. Legende)
- B: Erhaltungszustand

506: 3260-B A: Erhaltungszustand hervorragend  
506: 3260-B B: Erhaltungszustand gut  
506: 3260-B C: Erhaltungszustand mittel bis schlecht  
506: 3260-B E: LRT-Entwicklungsfläche



**Managementplan für das FFH-Gebiet „Hartauniederung zwischen Lüdelsen und Ahlum“ (FFH 187, DE 3331-301)**

**Karte 3: Lebensraumtypen nach Anhang I der FFH-Richtlinie – Bestand und Entwicklung**



**Auftraggeber:**  
Landesamt für Umweltschutz  
Sachsen-Anhalt,  
Fachbereich 4

**Auftragnehmer:**  
RANA – Büro für Ökologie und Naturschutz Frank Meyer  
Mühlweg 39  
06114 Halle (Saale)  
info@rana-halle.de  
0345/1317580  
Bearbeitung: Astrid Welk  
GIS: Ingo Michalak

  
 SACHSEN-ANHALT  
 Landesamt für Umweltschutz  
  
 RANA

DTK10 © GeoBasis-DE / LVermGeo LSA, [2020 / 010312]

ETRS 1989 UTM Zone 32N; EPSG: 25832

Datum der Ausfertigung: 29.08.2022

**Natura 2000-Managementplanung im Land Sachsen-Anhalt**



 EUROPÄISCHE UNION  
**ELER**  
 Europäischer Landwirtschaftsfonds für die Entwicklung des ländlichen Raums  
 HIER INVESTIERT EUROPA  
 IN DIE LÄNDLICHEN GEBIETE.

  
 NATURA 2000